

Gautxori eta gurutzen bidea




14,3 Km. 4h. 32m.

PR-Gi 78

Hernioko gurutzak (14,3 km.) / Itzulegioko gautxoriak (6,7 km.)
 Ibilbide eder honek bi aukera eskaintzen dizkigu: ibilbide luzea egin eta Hernioko tonterraino igo, mendi adierazgarri honen ikuspegi zabala gozatu. Edo ibilbide laburra egin, Itzulegioko lepoan bertan Alkizako basoak ikusi. Bata zehar beste aukeratu eta gero damutatu eta Hernioko pego, hatz, urki, belardi, otidi eta iralekuak ezagutuko ditugu. Itzulegiaino bidea zabela da, inongo zailtasunik gabe. Hernioko tonter inguruan ordea, bidebidor heitu eta makartsuak erabiliko ditugu.

Este recorrido itinerario nos plantea dos opciones: podemos realizar el recorrido más largo y así subir hasta la cumbre del Hernio para descubrir la panorámica de este emblemático monte. La otra opción consiste en volver hacia Alkiza en el collado de Itzulegi y realizar el recorrido más corto. Ninguna de las dos opciones nos dejará indiferentes, y podremos disfrutar de los hayedos, robledales, pastizales, hachales, etc. El camino de Itzulegi es cómodo y sencillo, sin embargo el camino de Hernio es algo más escarpado en su cotas altas.

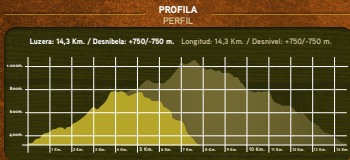


1 Itzulegi. Tumuldoaren inguruko lurrean baserrikeria oraindik irazten moztzen dute Itzulegi. En los prados junto al Itzulegi todavía se trabaja el hachale.

2 Gautxoriak. Gauze basoko animalak basozuzena atzeratzen dira. Por la noche cuando se cierran los corchos y otras aves nocturnas.

3 Hernio. Irailan, inguruko herrietatik lende ugari dator erromerian tonterraino Hernio. En septiembre y octubre de las aldeas cercanas en romería a la cima del tonterraino.

4 Basoa. Ikusitako eta egur ustiatuta utzi zenetik basoak naturalizatu ari dira. Desde que destaparón el corcho y la explotación maderera los bosques se están naturalizando.



PROFILA PERFIL

MIDE

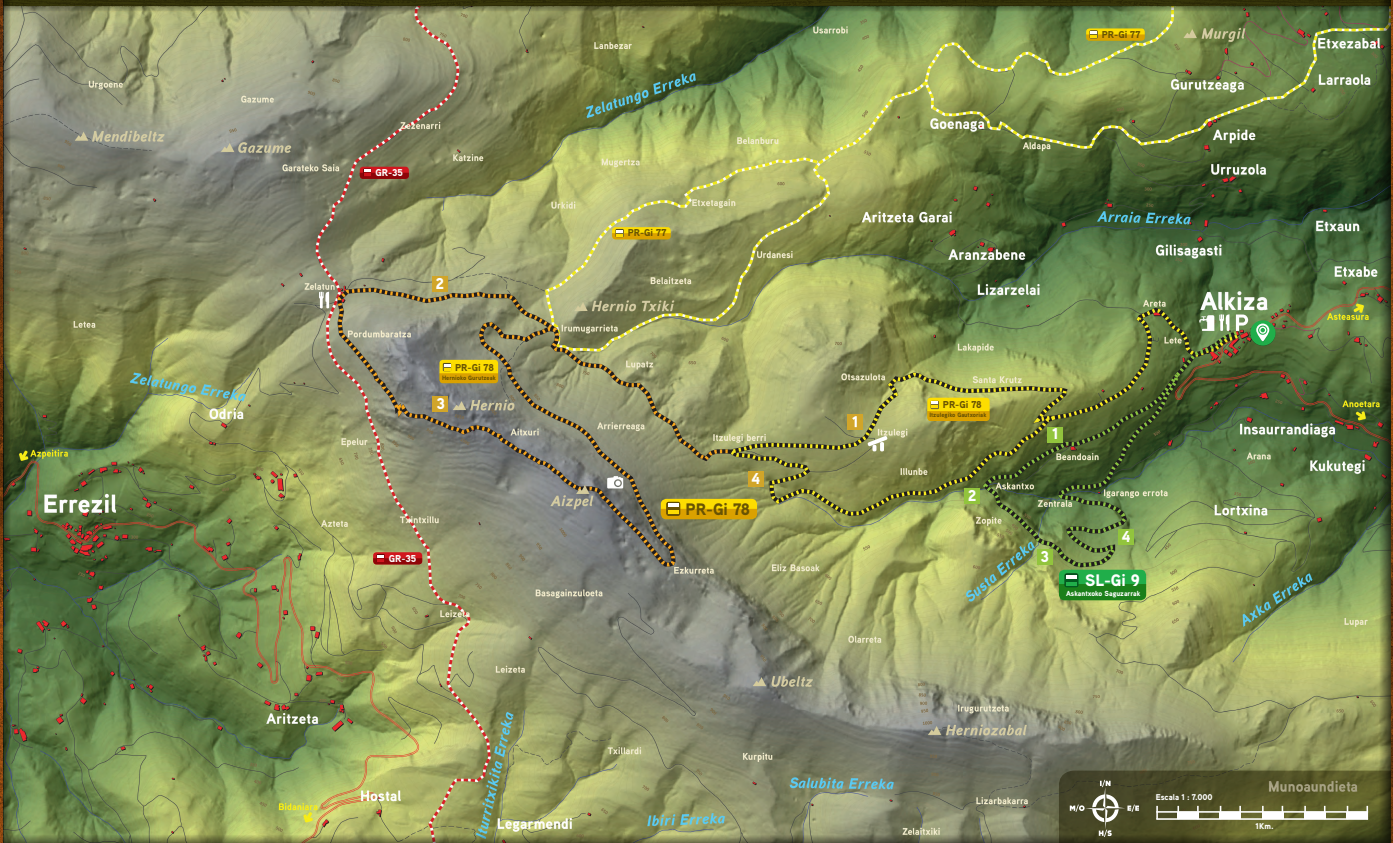
- 1** Ingurunea Medio
- 2** Ibilbidea Itinerario
- 3** Ibilbidea Desplazamiento
- 4** Ahalgina Estuerzo
- MIDE Donora** Tiempo MIDE

4h. 32m.

BIDE-MARKAK SEÑALIZACIÓN

- Ibilbidearen jarraitzea Continuidad de sendero
- Norabide aldatzea Cambio de dirección
- Norabide okerra Dirección errónea

Alkizako mendi ibilbideak



HERNIO-GAZUME KONTSERBATIO BEREZIKO EREMU (KBE)
 ZONA ESPECIAL DE CONSERVACIÓN (ZEC) DE HERNIO-GAZUME

Kontserbazio Bereziko Eremak (KBE) Esteko Jauritzaile Kontsekiak (Edukiak) garrantzi handikoak dira. Horietan, habitat naturalak edota bertan bizi diren espezie populazioak kontserbazio egokira oinarritutako edo egokira horretara libratzeko behar diren kontserbazio neurriak aplikatzen dira.

Izendapen honi esker Hernio inguruko basoak Natura 2000 sare europarreko parte dira. Sare honen helburua Europar Batasunean estatu bakoitzaren bioinbentzian babestea da. Hernio-Gazume KBEak 2.160 ha hartzen ditu eta bertako baso eta kareharritzko halize baldi handiko paisaiak sortzen dituzte.

- ARAUAK** NORMAS
- Salatu mendira bakarrik ez joan. Intenta no ir nunca solo al monte.
 - Bidean aurkitzen dituzun langak, trabolen atak eta har de utzi azabali.
 - Txakurrak beti lotuta eraman.
 - Ez ezazu zabarririk lurperatu edo bota.
 - Ez egin surik eta ez bota pitulotako zigorrak.

- IKURRAK** ICONOS
- Za hemen zaudela
 - Aterpea
 - Buzpegi panoramiko
 - Kaha
 - Auzo ikusle postua
 - Landa etxea
 - Iturria
 - Jantokia
 - Baseliza
 - Atsedonlekua
 - Aparkalekua
 - Magillatua

Alkiza Udaletxea

Alkiza Udaletxea

Alkiza Udaletxea

Xaguzaren bidea



4,2 Km. 1h. 35m.

SL-Gi 9

Askantxoko saguzarrak (4,2 km.)
 Zopite edo Belako haitzaren magaletan dauden ibilbide hau. Bertan bizi dira haitzitzetako harparriak, salak balez ere, eta haitzitzetako hainbat saguzar espezie. Ure, balez ere negu partean, protegiatuta daude: Askantxoko erreka, Bidankoko erreka (Iburburua), ur-sailoa, Isarango errota eta zentrala. Familia edo lagunarekin ibilaldirio bat egiteko aukera!

Este recorrido transcurre bajo los peñascos de Zopite y Belako. Es en estos riscos donde podremos apreciar la presencia de numerosas especies de aves y murciélagos. Pero el agua es el verdadero protagonista de esta zona: sobre todo en invierno, el arroyo de Askantxo, el cascadero de Bidanku, la cascada, el molino y la central de Isaran. ¡Un itinerario perfecto para recorrerlo en familia!

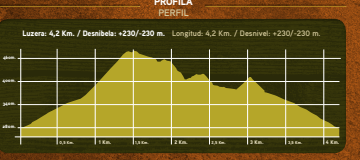


1 Salak. Belako haitzaren berriro ere sarri umetuzen dute. En el recorrido de Belako el bultze ha vuelto a amidar.

2 Askantxo. Hernioko basoetako eta lurzagiak ure erretako edo har sortzen dute. En el bosque de Hernio abundan ermoa espezieak amenazadas como el tejó.

3 Hainak. Hernio landera espezie mehatatutako aurki dituzakegu, hala nola, hagin zahar ederak.

4 Saguzarrak. Alkiza inguruko baso eta haitzitzetan saguzar espezie ugari bizi dira. En las orillas de los ríos y en las Alkiza viven numerosas especies de murciélagos.



PROFILA PERFIL

MIDE

- 1** Ingurunea Medio
- 2** Ibilbidea Itinerario
- 3** Ibilbidea Desplazamiento
- 4** Ahalgina Estuerzo
- MIDE Donora** Tiempo MIDE

1h. 35m.

BIDE-MARKAK SEÑALIZACIÓN

- Ibilbidearen jarraitzea Continuidad de sendero
- Norabide aldatzea Cambio de dirección
- Norabide okerra Dirección errónea